

INFORME DE MONITOREO DE MEDIOS*

Fecha: 21/05/2022

Semana N° 20

Coordinación de Vigilancia Epidemiológica

*Vigilancia basada en eventos de interés epidemiológico mediante el monitoreo de medios abiertos de comunicación locales y nacionales.

Reporte de eventos:

Amenaza	Tema	Medio	Fecha	Resumen	Liga	Prioridad
Biológico	Viruela del mono	El Sol de Cuernavaca	20 mayo 2021	Durante el mes de mayo se han dado a conocer algunos casos de viruela del mono en Europa y recientemente en Estados Unidos , enfermedad que apareció por primera vez en 1958 en colonias de monos y también se conoce como "monkeypox". Ahora, algunos países se suman a la lista con sus primeros contagios detectados.	https://www.elsoldecuernavaca.com.mx/doble-via/salud/viruela-del-mono-se-extiende-cinco-paises-detectan-contagios-en-un-dia-8309717.html	Bajo
Biológico	Prevencion de hepatitis viral	El Sol de Cuernavaca	20 mayo 2021	El Instituto de Educación Básica del Estado de Morelos (IEBEM) reforzará las medidas higiénicas al interior de los planteles escolares, así como tendrá una mayor vigilancia en los alimentos que se venden en las cooperativas; pese a que en Morelos no se han presentado casos de hepatitis aguda grave, reconoció que se deben fortalecer las medidas preventivas para que esto no suceda.	https://www.elsoldecuernavaca.com.mx/local/iebem-fortalece-medidas-sanitarias-en-escuelas-para-evitar-hepatitis-8311161.html	Bajo
Altas temperaturas	Se prevé fin de semana caluroso	Diario de Morelos	21 mayo 2021	La Comisión Estatal del Agua (CEAGUA) informa que para el tercer fin de semana en Morelos continuarán las temperaturas calurosas, especialmente en los municipios de la región sur como lo son Tlaquiltenango, Jojutla, Zacatepec, Puente de Ixtla, Amacuzac, Coatlán del Río, Tetecala, Mazatepec y Miaatlán.	https://www.diariodemorelos.com/noticias/ceagua-pronostica-fin-de-semana-caluroso-sin-lluvias-en-morelos	Bajo
Biológico	Prevención de dengue	Diario de Morelos	21 mayo 2021	Ante la llegada de la temporada de lluvias, Servicios de Salud de Morelos (SSM) pidió a la población intensificar las medidas sanitarias en patios, jardines y azoteas del hogar para eliminar criaderos de mosquitos transmisores de dengue, zika y chikungunya.	https://www.diariodemorelos.com/noticias/lama-ssm-intensificar-limpieza-en-casa-por-dengue	Bajo
Biológico	Contaminación de dulces	La Unión	21 mayo 2021	El retiro voluntario se realiza después de los reportes por parte de consumidores en Estados Unidos, quienes señalaron encontrar fragmentos de hebras de metal sueltas e incrustadas en gomitas dentro del empaque. Hasta el momento, Cofepris no tiene reportes de estos eventos en el país.	https://www.launion.com.mx/morelos/avances/noticias/206391-alerta-por-contaminacion-de-dulces.html	Bajo
Altas temperaturas	Se prevé fin de semana caluroso	La Unión	20 mayo 2021	A través de un comunicado, se dio a conocer que " en las próximas 24 horas se espera cielo mayormente despejado en promedio, así como un bajo potencial para la ocurrencia de lluvias. Se mantendrá un ambiente cálido a muy caluroso durante el día, debido a temperaturas máximas desde los 30 hasta por arriba de los 40 °C, especialmente al sur de la entidad. Los vientos no presentarán una dirección dominante, prevaleciendo velocidades entre 10 y 15 km/h.	https://www.launion.com.mx/morelos/avances/noticias/206388-caluroso-fin-de-semana-en-morelos.html	Bajo
Altas temperaturas	Periodo de Canícula	Lo de Hoy	20 mayo 2021	Cada año en México , se observa el fenómeno climático conocido como canícula, se caracteriza por una disminución en el acumulado de lluvias, además de ser el periodo más caluroso del año.	https://morelos.lodehoy.com.mx/nacional/2022/05/20/15204/canica-el-periodo-mas-caluroso-del-ano-cuando-inicia	Bajo



<http://ssm.gob.mx>



Servicios de Salud Morelos



@MorelosSalud

Callejón Borda N°3 Col. Centro C.P. 62000
Teléfono (777) 312 62 31 / 314 33 36 ext. 222

**Calle Gómez Azcárate No. 205, Col. Lomas de la Selva
C.P. 62270, Cuernavaca, Morelos. Tel.: 777 102 25 56**

INFORME DE RIESGOS METEOROLÓGICOS

Fecha: 21/05/2022

Semana N° 20

Coordinación de Vigilancia Epidemiológica

Fuente: Servicio Meteorológico Nacional de México, CONAGUA.

LA ONDA TROPICAL NÚM. 1 OCASIONARÁ LLUVIAS PUNTUALES MUY FUERTES EN CHIAPAS

Este día, la **onda tropical Núm. 1** recorrerá lentamente el sureste mexicano y generará lluvias puntuales muy fuertes en Chiapas; así como lluvias y chubascos con descargas eléctricas en la región mencionada, así como en la Península de Yucatán. Por otra parte, una **línea seca** sobre el noreste del país y la aproximación de un **nuevo frente frío** a la frontera norte y noreste del territorio nacional, originarán chubascos, descargas eléctricas, vientos fuertes y posible caída de granizo en regiones de Coahuila (noreste), Nuevo León (norte) y Tamaulipas (noroeste). Un **canal de baja presión** se extenderá sobre el noreste y oriente de México e interaccionará con **inestabilidad en la atmósfera superior** y con la **entrada de humedad** del Océano Pacífico y Golfo de México, generando chubascos y lluvias fuertes, descargas eléctricas y posibles granizadas en el centro y oriente de la República Mexicana, incluido el Valle de México. Prevalecerá ambiente vespertino caluroso a muy caluroso en gran parte del territorio nacional, con temperaturas que pueden superar los 45°C en zonas de Nuevo León, Tamaulipas, San Luis Potosí y Veracruz.

intervalo de chubascos (5-25mm):

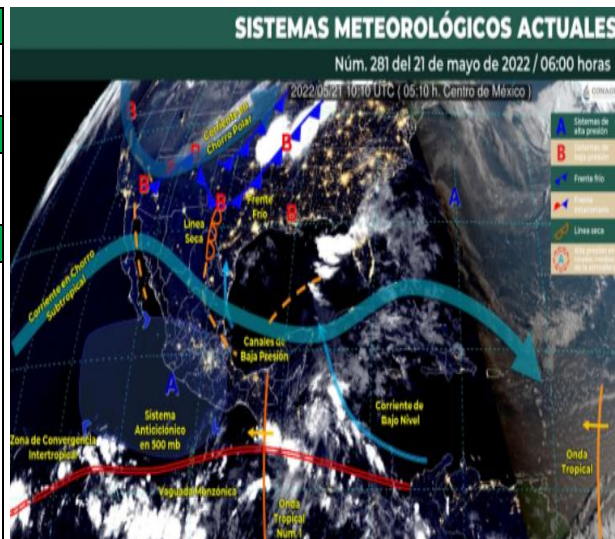
San Luis Potosí, Querétaro, Ciudad de México, **Morelos**, Veracruz, Campeche y Yucatán.

Temperaturas Máximas de 40-45 °C:

Coahuila, Hidalgo (norte), Puebla (norte), **Morelos**, Sinaloa, Guerrero, Oaxaca, Tabasco, Campeche y Yucatán.

Pronostico en región Mesa Central:

Cielo con nubes dispersas por la mañana, incrementando la nubosidad por la tarde, con probabilidad de lluvias puntuales fuertes en Hidalgo, Puebla y Tlaxcala, **chubascos en** Querétaro y **Morelos**, así como lluvias aisladas en Guanajuato. Todas las lluvias con descargas eléctrica y posible caída de granizo. Ambiente fresco por la mañana. **Caluroso por la tarde y muy caluroso en zonas de** Hidalgo, Puebla y **Morelos**. Viento de dirección variable de 10 a 25 km/h con rachas de hasta 40 km/h en la región.



<http://ssm.gob.mx>



Servicios de Salud Morelos



@MorelosSalud

Callejón Borda N°3 Col. Centro C.P. 62000
Teléfono (777) 312 62 31 / 314 33 36 ext. 222

**Calle Gómez Azcárate No. 205, Col. Lomas de la Selva
C.P. 62270, Cuernavaca, Morelos. Tel.: 777 102 25 56**

INFORME DE MONITOREO VOLCÁNICO Y SISMOLÓGICO

Fecha: 21/05/2022

Semana N° 20

Coordinación de Vigilancia Epidemiológica

Fuente: Servicio Sismológico Nacional, UNAM. / Centro nacional de Prevención de Desastres (CENAPRED)-SEGOB, SENEAM-SCT y NOAA.

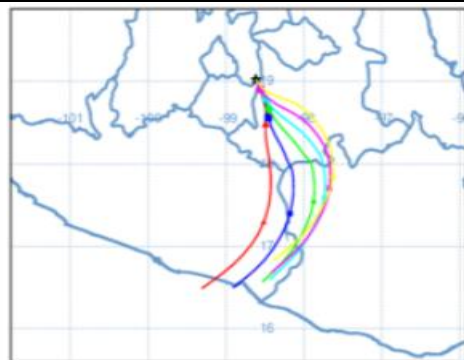
En las últimas 24 horas, mediante los sistemas de **monitoreo del volcán Popocatepetl**, se detectaron **21 exhalaciones de baja intensidad, acompañadas de vapor de agua, gas y en ocasiones ligeras cantidades de ceniza**. El día de ayer a las 15:20 h se registró **un sismo volcanotectónico** con magnitud de 1.6. Durante la mañana y **al momento de este reporte se observa una emisión de vapor de agua y gases volcánicos con dirección sur-suroeste**.


NIVEL DE ALERTA	SEMAFORO	AMARILLO-FASE 2	RECOMENDACIONES PARA LA FASE AMARILLO FASE 2
	<p>El volcán presenta incremento en su actividad, con explosiones esporádicas:</p> <ul style="list-style-type: none">● Pluma continua de vapor de agua y gas.● Caída de ceniza leves a moderadas en poblaciones cercanas.● Lanzamiento de fragmentos incandescentes y posibilidad de flujos piroclásticos de corto alcance asociado a las explosiones.● Crecimiento y destrucción de domos de lava.● Flujos de lodo o escombros de corto alcance.		<ol style="list-style-type: none">1. Continuar con el radio de seguridad de 12 km, por lo que la permanencia en esa área no está permitida.2. Controlar el tránsito entre Santiago Xalitintla y San Pedro Nexapa, vía Paso de Cortés.3. A las autoridades de Protección Civil, mantener sus procedimientos preventivos, de acuerdo con sus planes operativos.4. A la población se le recomienda eleva la atención a los avisos de las autoridades de su localidad y se exhorta a no acercarse al volcán, y mucho menos al cráter.5. Mantenerse fuera de cañadas ante posibles flujos de lodo, principalmente en temporada de lluvias.

PRONOSTICO DE CAIDA DE CENIZA

En caso de una exhalación de ceniza volcánica, **el pronóstico de trayectoria hacia el sur-sureste**, (simulando exhalación cada hora en las próximas 6 horas) a su paso por la zona oeste, centro-sur, suroeste y sur del estado de Puebla y zona noroeste del estado de Oaxaca, para las **primeras 12 horas de pronóstico**, (14:00 a las 02:00 hora local). Posteriormente para las últimas 12 horas de pronóstico, (02:00 a las 14:00 hora local del día siguiente), continuarán sobre la zona sur y suroeste del estado de Puebla; zona noroeste, oeste y oeste-suroeste del estado de Oaxaca; zona noreste, este y sureste del estado de Guerrero y algunas sobre el Océano Pacífico

SIN PRONOSTICO DE CAÍDA DE CENIZA PARA EL ESTADO.



SISMOS	<p>Se registró sismo de magnitud de 3.9 grados Richter, a las 04:57:58 hrs con localización del epicentro a 92 km al suroeste de Pijijiapan, Chiapas.</p> <p>NO PERCIBIDO EN EL ESTADO DE MORELOS.</p>	 <p>Último sismo</p>
	REPORTE DE DAÑOS A LA POBLACION	
	PROTECCIÓN CIVIL	Sin reporte de daños a la población ni a la infraestructura en salud.



<http://ssm.gob.mx>



Servicios de Salud Morelos



@MorelosSalud

Callejón Borda N°3 Col. Centro C.P. 62000
Teléfono (777) 312 62 31 / 314 33 36 ext. 222

**Calle Gómez Azcárate No. 205, Col. Lomas de la Selva
C.P. 62270, Cuernavaca, Morelos. Tel.: 777 102 25 56**

INFORME DE MONITOREO DE TEMPERATURAS Y CALIDAD DEL AIRE

Fecha: 21/05/2022

Semana N° 20

Coordinación de Vigilancia Epidemiológica

Fuente: Comisión Estatal de Agua (CEAGUA)



PRONOSTICO DE TEMPERATURAS POR MUNICIPIO

Municipio	Min.	Max.	Municipio	Min.	Max.
Amacuzac	16°	40°	Tepalcingo	22°	38°
Cuautla	20°	36°	Ayala	19°	39°
Jiutepec	17°	35°	Huitzilac	09°	26°
Temixco	20°	37°	Tepoztlán	16°	38°
Tlaltizapan	19°	39°	Zacualpan	15°	32°
Axochiapan	19°	37°	Tlalquitenango	19°	41°
Cuernavaca	15°	33°	Puente de Ixtla	18°	40°
Jojutla	21°	40°			

TEMPERATURAS MÁXIMAS Y MÍNIMAS, ULTIMAS 24 HRS

Mínimas

Huitzilac	09° 26°
Tetela del Volcán	12° 26°
Totolapan	14° 29°
Ocuituco	14° 29°

Máximas

Tlaquitenango	19° 41°
Jojutla	21° 40°
Axochiapan	19° 37°
Zacatepec	21° 39°



CALIDAD DEL AIRE

ÍNDICE AIRE Y SALUD	NIVEL DE RIESGO ASOCIADO	RECOMENDACIONES	
		GRUPOS SENSIBLES	PARA TODA LA POBLACIÓN
<p>Estación de Monitoreo Cuernavaca Centro, Morelos.</p> <p>127 Enfermo para los Grupos Sensibles Updated on Saturday 5:00 Temp.: 20°C</p> <p>Current Past 48 hours data</p> <p>PM2.5 AQI 127 6 12 18 viernes 6 12 18 sábado 80 834 Min Max</p> <p>PM10 AQI 70 36 895</p>	<p>Alto</p> <p>Para todos los contaminantes criterio existe probabilidad de disminución en la capacidad pulmonar en personas sanas. Incremento en la probabilidad de aparición de síntomas respiratorios en personas sensibles (niños, ancianos, personas con deficiencias nutricionales, personas que realizan actividades en exteriores, ciclistas, trabajadores).</p> <p>En personas con enfermedades respiratorias (EPOC, asma) y cardíacas (angina de pecho) hay aumento en la probabilidad de agravamiento y disminución en la tolerancia de la actividad física, así como mayor probabilidad de muertes prematuras en personas con enfermedad cardíaca o pulmonar</p>	<p>Evita las actividades físicas (tanto moderadas como vigorosas) al aire libre.</p>	<p>Reduce las actividades físicas vigorosas al aire libre.</p>



<http://ssm.gob.mx>



Servicios de Salud Morelos



@MorelosSalud

Callejón Borda N°3 Col. Centro C.P. 62000
Teléfono (777) 312 62 31 / 314 33 36 ext. 222

Calle Gómez Azcárate No. 205, Col. Lomas de la Selva
C.P. 62270, Cuernavaca, Morelos. Tel.: 777 102 25 56

INFORME DE MONITOREO EPIDEMIOLÓGICO

Fecha: 21/05/2022

Semana N° 20

Coordinación de Vigilancia Epidemiológica

Fuente: Jurisdicciones Sanitarias del estado de Morelos.

JURISDICCION SANITARIA I:

👉 SIN EVENTOS EXTRAORDINARIOS.

JURISDICCION SANITARIA I:

👉 SIN EVENTOS EXTRAORDINARIOS.

JURISDICCION SANITARIA I:

👉 SIN EVENTOS EXTRAORDINARIOS.



<http://ssm.gob.mx>



Servicios de Salud Morelos



@MorelosSalud

Callejón Borda N°3 Col. Centro C.P. 62000
Teléfono (777) 312 62 31 / 314 33 36 ext. 222

**Calle Gómez Azcárate No. 205, Col. Lomas de la Selva
C.P. 62270, Cuernavaca, Morelos. Tel.: 777 102 25 56**